

# TuttoCittà

*provincia di*

**TERNI**

## **MAPPE**

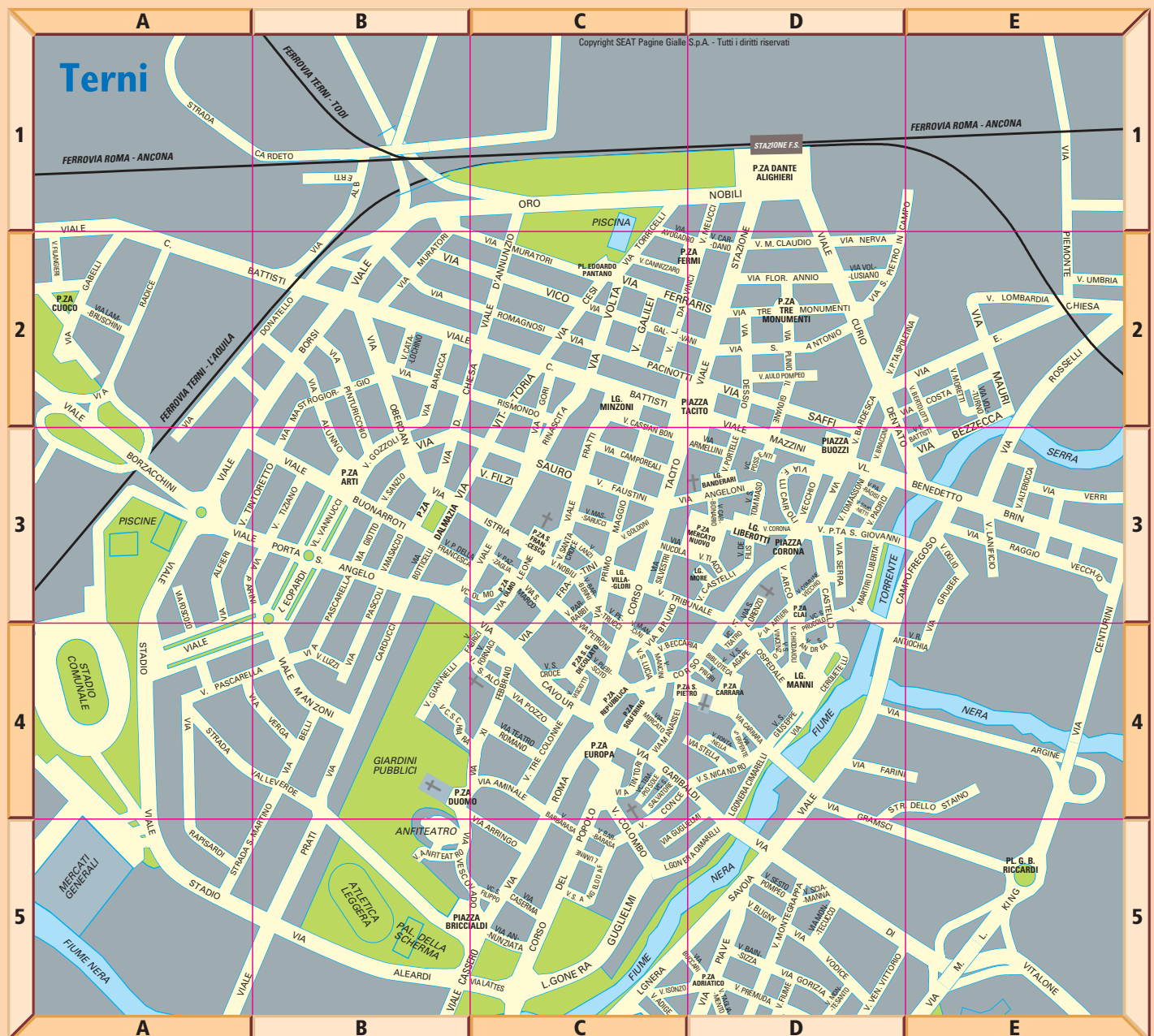
- Carta turistica della provincia ..... p. 147
- Terni ..... p. 142
- Amelia ..... p. 144
- Narni ..... p. 145
- Orvieto ..... p. 146

**TRASPORTI E PARCHEGGI** ..... p. 148

**VIE, CAP E VETRINE** ..... p. 150







## MUNICIPIO DI TERNI

CENTRALINO 0744 5 491

SPORTELLI DEL CITTADINO  
UFF. RELAZIONI CON IL PUBBLICO  
INFORMAGIOVANI

0744 432 201/0744 435 039 - Fax 0744 435 165

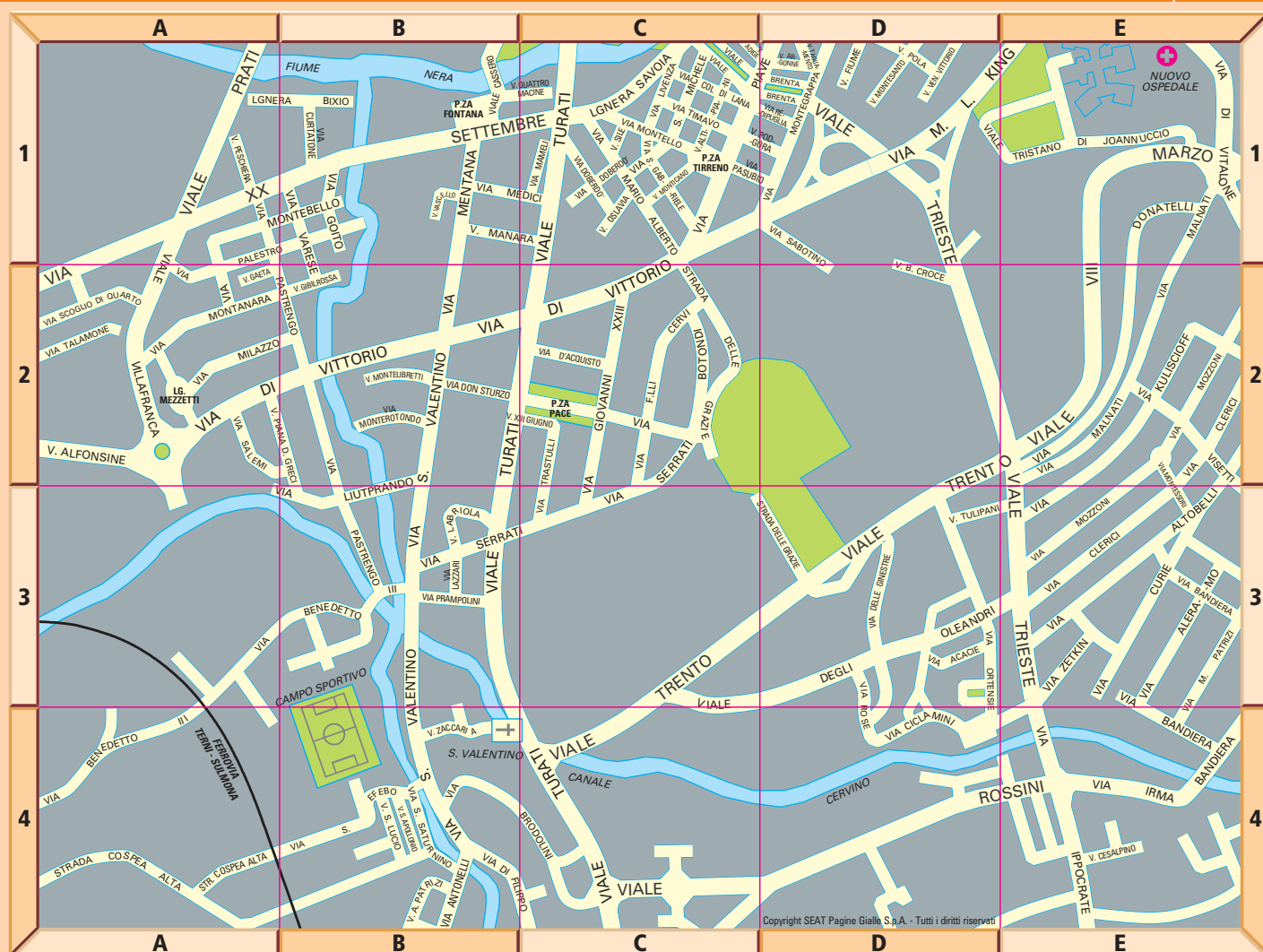
### Guida pratica

## Refezione scolastica

La refezione scolastica comunale che riguarda la scuola dell'infanzia, la scuola primaria e quella secondaria di primo grado è generalmente gestita da società specializzate nella ristorazione collettiva. Per il servizio è previsto il pagamento di una contribuzione mensile proporzionale al reddito familiare, dalla quale sono esonerati coloro che sono assistiti dall'Amministrazione pubblica.







## Guida pratica



## Tessera elettorale

Indispensabile per esercitare il diritto di voto, la tessera elettorale viene rilasciata a tutti i cittadini maggiorenni ed è valida per diciotto consultazioni elettorali.

I documenti che attestano il godimento dei diritti civili e l'iscrizione nelle liste elettorali vengono prodotti dal Comune.

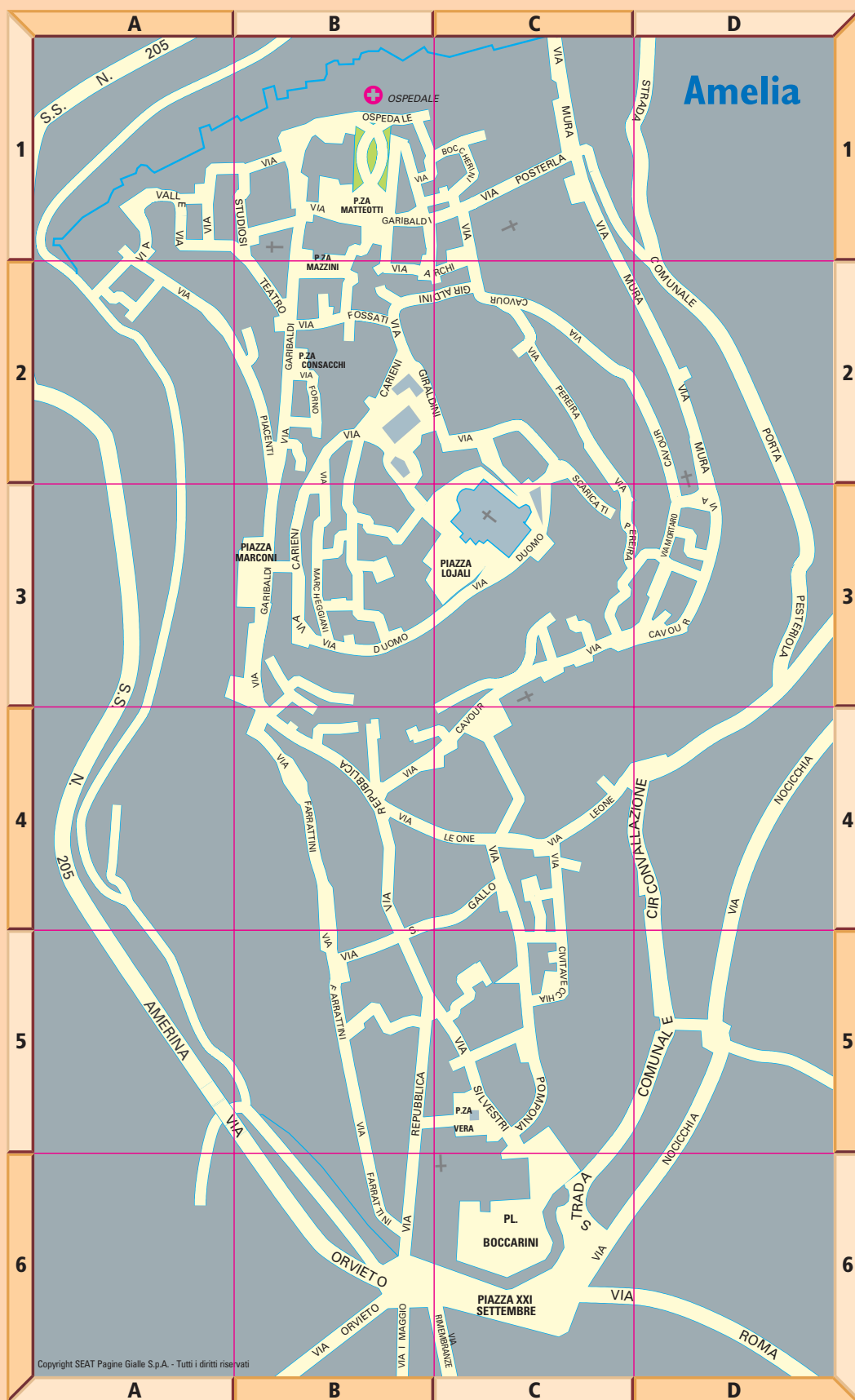


Guida pratica



# Asili nido

All'asilo nido sono ammessi i bambini di età generalmente compresa tra i 3 mesi e i 3 anni con il corrispettivo pagamento di una contribuzione mensile che varia secondo il reddito familiare e secondo l'orario prescelto. È importante che l'inserimento del bambino nella struttura sia graduale. A questo proposito genitori ed educatori concordano tempi e modi.



Copyright SEAT Pagine Gialle S.p.A. - Tutti i diritti riservati





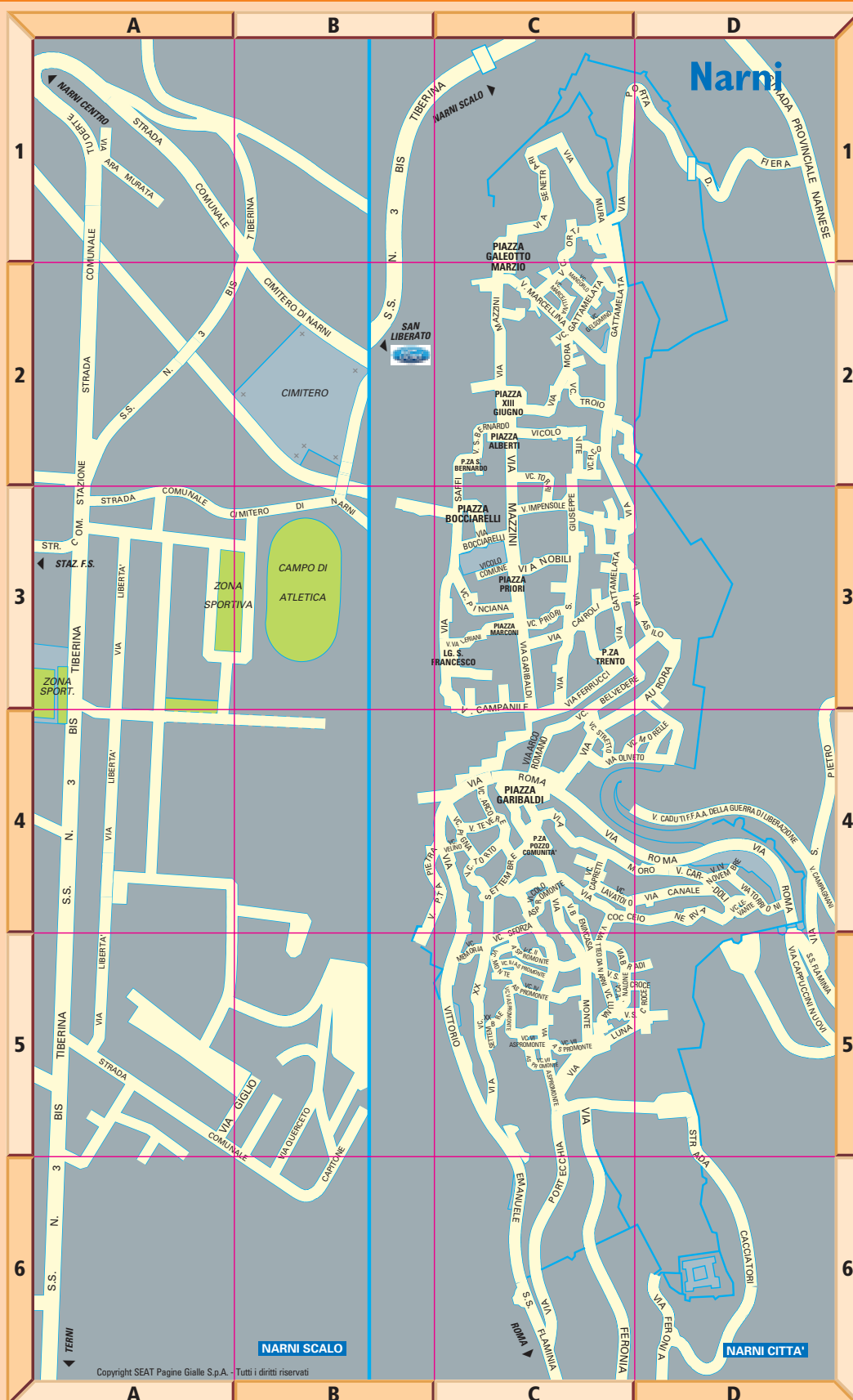
**ANDREA E VALERIA SRL**  
Narni - Via Ortana Vecchia, 2/P - San Liberato  
Tel. **0744 742 238**

### Guida pratica

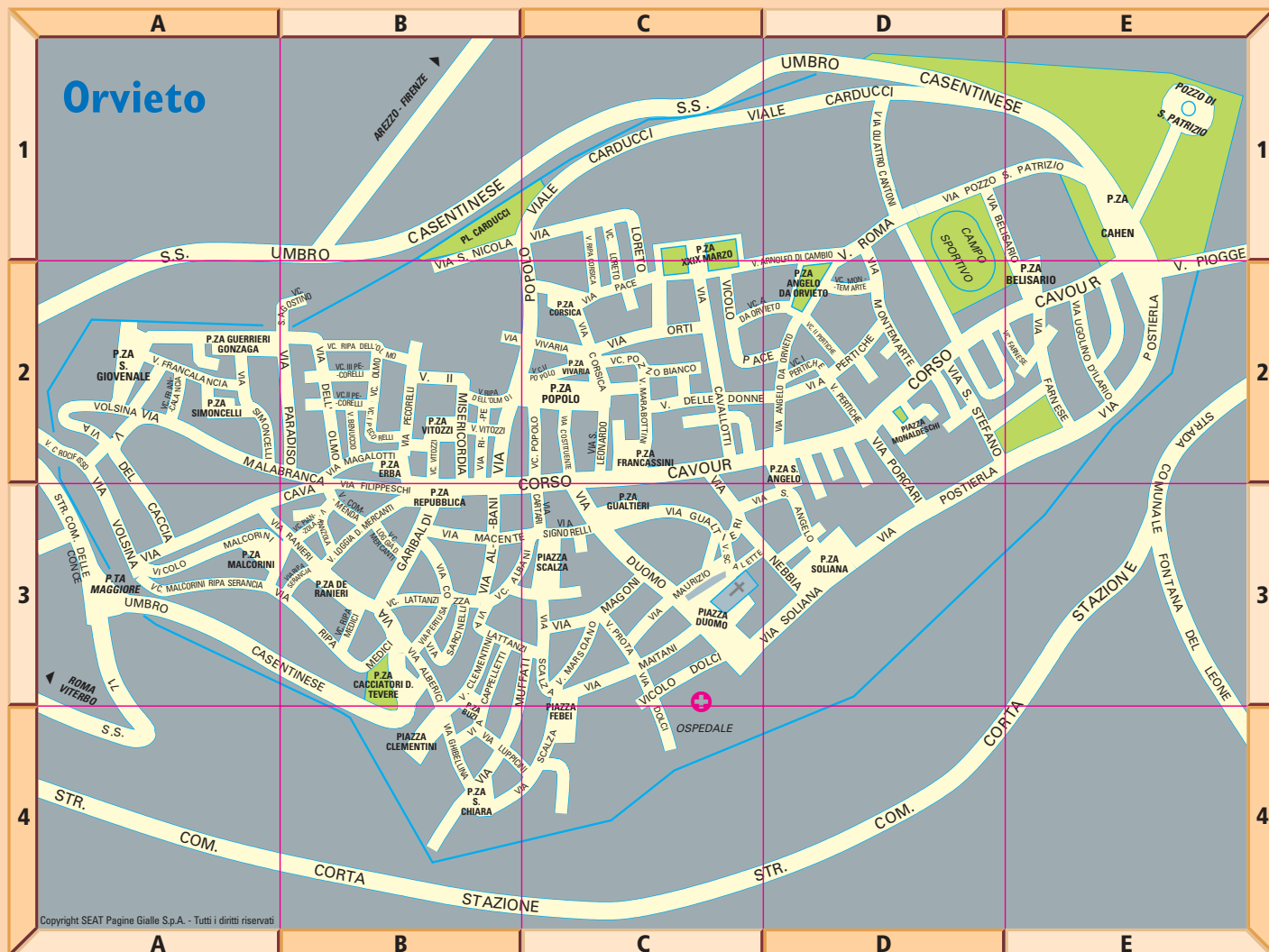


## Centro donna

Molti Comuni hanno istituito i centri donna allo scopo di fornire gratuitamente informazioni sui servizi erogati dall'amministrazione locale, dagli enti pubblici o privati e anche consulenze legali extragiudiziali sul diritto di famiglia. Allo stesso tempo, numerose associazioni e centri di primo aiuto, supportati anche da finanziamenti pubblici, sono impegnati per tutelare il pieno riconoscimento della dignità femminile.





**89.24.24****PRONTO PAGINE GIALLE**  
CON TE 24 ORE SU 24**Soluzioni 24 ore su 24**Costo della chiamata da fisso € 0,026 al secondo più 0,36 scatto alla risposta (iva inclusa). Il costo da mobile varia in funzione del gestore. Info e costi [www.892424.it](http://www.892424.it)**Guida pratica****Televideo comunale**

Molti Comuni, in collaborazione con la Rai o con altre emittenti, hanno avviato il servizio di Televideo, un vero e proprio giornale, gratuito e di facile consultazione, sul televisore di casa. Fornisce ai cittadini informazioni aggiornate quotidianamente sull'attività dell'Amministrazione, sui servizi pubblici e sulla vita culturale della città.





La carta geografica ha valore puramente indicativo della zona interessata e pertanto non vuole avere carattere di completezza degli elementi (località, strade, orografia ecc.) presenti sul territorio.

Cerchi un numero? Chiama il **12.40**

Costo della chiamata da fisso: € 0,024 al secondo più € 0,36 scatto alla risposta (iva inclusa). Il costo da mobile varia in funzione del gestore. Info e costi: [www.1240.it](http://www.1240.it)

### Guida pratica

## Assistenza domiciliare



L'assistenza domiciliare è uno dei servizi a disposizione degli anziani e delle persone non autosufficienti. I cittadini che desiderano usufruirne devono presentare domanda al Servizio sociale del Comune o della Circoscrizione di appartenenza. Presso le stesse strutture si ricevono tutte le informazioni riguardanti le categorie ammesse e i dettagli sul servizio.



# TRASPORTI E PARCHEGGI

## TRAM E BUS

**1 - Acquavogliera**, Gabelletta, v. del Rivo (quartieri Campitelli Rivo), v. Eroi dell'Aria (ponte Le Cave), v. Borzacchini (Cimitero), v. Radice, v. Battisti, (C. Scolastico), v. della Stazione, **p. Dante (lato FS)**  
*Ritorno: p. Dante (lato FS)*, v. della Stazione, v. Battisti, v. Eroi dell'Aria (ponte Le Cave), v. del Rivo (quartieri Campitelli e Rivo), Campitello, Gabelletta, **Acquavogliera** (e diramazione Valle Micero)

**2 - p. Dante (lato FS)**, v. della Stazione, v. I Maggio, v. del Plebiscito, c. del Popolo, v. XX Settembre, v. Pastrengo, (quartiere S. Giovanni), **v. Liutprando** (Capolinea), v. Prati (ponte Allende), v. Aleardi, c. del Popolo, v. Carrara, v. Mancini, v. Barberini, v. Fratti, p. Tacito, **p. Dante (lato FS)**

**3 (feriale) - Cesi Scalo**, v. delle Terre Arnolfe, v. del Rivo, v. Eroi dell'Aria, v. Borzacchini, Cimitero, v. Radice, v. Battisti, v. Oberdan, p. Dalmazia, v. Barberini, v. Mancini, v. Carrara, v. Piave, v. Trieste, v. Trento, v. Olandri, v. Mozzoni, v. Staderini, **v. VIII Marzo (Ospedale)**  
*Ritorno: v. Staderini*, v. VIII Marzo (Ospedale), v. Trieste, v. Piave, v. Carrara, v. Mancini, v. Barberini, p. Dalmazia, v. Oberdan, v. Battisti, v. Radice, Cimitero, v. Borzacchini, v. Eroi dell'Aria, v. del Rivo, v. delle Terre Arnolfe, **Cesi Scalo**

**3 (festiva) - Acquavogliera**, Gabelletta, v. della Stadera, Cesi Scalo, v. delle Terre Arnolfe, v. del Rivo, v. Eroi dell'Aria, v. Borzacchini, Cimitero, v. Radice, v. Battisti, v. della Stazione, **p. Dante (lato FS)**, v. della Stazione, v. I Maggio, v. Mancini, v. Carrara, v. Piave, v. Trieste, v. Trento, v. Olandri, v. Mozzoni, v. Staderini, **v. VIII Marzo (Ospedale)**  
*Ritorno: v. Olandri (q.re Le Grazie)*, v. Mozzoni, v. Staderini, v. VIII Marzo (Ospedale), v. Trieste, v. Piave, v. Carrara, v. Mancini, v. Barberini, v. Fratti, p. Tacito, v. della Stazione, **p. Dante (lato FS)**, v. della Stazione, v. Battisti, v. Radice, Cimitero, v. Borzacchini, v. Eroi dell'Aria, v. del Rivo, v. delle Terre Arnolfe,

Cesi Scalo, v. della Stadera, Gabelletta, **Acquavogliera**

**4 (feriale) - v. Marzabotto (q.re Cospea)**, v. XX Settembre, ponte Allende, v. dello Stadio, v. Leopardi, p. delle Arti, p. Dalmazia, p. S. Francesco, v. Fratti, p. Tacito, **p. Dante (lato FS)**  
*Ritorno: p. Dante (lato FS)*, p. Tacito, v. I Maggio, p. Dalmazia, p. delle Arti, v. dello Stadio, ponte Allende, v. XX Settembre, **v. Marzabotto**

**4 (festiva) - v. VIII Marzo (Ospedale)**, v. Mozzoni, v. Olandri (q.re Le Grazie), v. Turati (ex Inam), v. Di Vittorio, v. Alfonsine, **v. Marzabotto** (quartiere Cospea), v. XX Settembre, ponte Allende, v. dello Stadio, Cimitero, v. Leopardi, p. delle Arti, p. Dalmazia, p. S. Francesco, v. Fratti, p. Tacito, **p. Dante (lato FS)**  
*Ritorno: p. Dante (lato FS)*, v. della Stazione, p. Tacito, v. I Maggio, p. Dalmazia, p. delle Arti, Cimitero, v. dello Stadio, ponte Allende, v. XX Settembre, **v. Marzabotto** (quartiere Cospea), v. Alfonsine, v. Turati (ex Inam), v. Trento, **v. VIII Marzo (Ospedale)**

**5 (feriale) - p. Dante (lato FS)**, v. I Maggio, v. Plebiscito, c. del Popolo, v. Turati (ex Inam), v. Rossini (Cesure), v. Bandiera, v. Mozzoni (q.re Matteotti), **v. VIII Marzo (Ospedale)**  
*Ritorno: v. VIII Marzo (Ospedale)*, v. Rossini (Cesure), v. Turati (ex Inam), c. del Popolo, v. Cimorelli, v. Carrara, v. Mancini, v. Barberini, v. Fratti, p. Tacito, **p. Dante (lato FS)**

**6 - Rocca S. Zenone / S. Carlo / Prisciano / Villa Spadoni**, v. Tre Venezie (b.go Bovio), v. Romagna, v. E. Chiesa, v. C. Dentato, **p. Dante (lato FS)**, v. I Maggio, v. Plebiscito, c. del Popolo, v. Turati (ex Inam), v. Rossini (Cesure), v. Bandiera, v. Mozzoni (q.re Matteotti), **v. VIII Marzo (Ospedale)**  
*Ritorno: v. VIII Marzo (Ospedale)*, v. Rossini (Cesure), v. Turati (ex Inam), c. del Popolo, v. Cimorelli, v. Carrara, v. Mancini, v. Barberini, v. Fratti, p. Tacito, **p. Dante (lato FS)**, v. Dentato, v. E. Chiesa, v. Romagna, v. Tre Venezie (b.go Bovio), Villa Spadoni, **Rocca S. Zenone / S. Carlo / Prisciano**

**7 - Torre Orsina**, Collestatte Scalo, Cascata Marmore, Galletto, **Papigno**, voc. Casali, Campomicciolo, v. VIII Marzo (Ospedale), v. Trieste (C. Scolastico), v. Piave, ponte Carrara, v. Campofregoso, v. Menabrea, v. Brin, v. C. Dentato, **p. Dante (lato FS)**, p. Tacito, v. I Maggio, p. Dalmazia, v. Oberdan, v. Battisti, Cimitero, v. Radice, v. Battisti, v. Bramante, (Uff. Finanziari), **q.re Fiori**  
*Ritorno: q.re Fiori*, v. Bramante (Uff. Finanziari), Cimitero, v. Borzacchini, v. Battisti, v. Oberdan, p. Dalmazia, v. Fratti, p. Tacito, **p. Dante (lato giardini)**, v. C. Dentato, v. Campofregoso, v. Trieste, v. VIII Marzo (Ospedale), Campomicciolo, Papigno, Cascata delle Marmore, **Torre Orsina**

**8 - voc. Larviano**, voc. Piefossato, voc. Valenza, v. Murri (Vallecappina), v. Carrara, v. Vitalone, v. Urbinati, v. Vitalone (Ospedale), v. Campofregoso, p. Buozzi, v. Mazzini, p. Tacito, v. della Stazione, **p. Dante (lato FS)**  
*Ritorno: p. Dante (lato FS)*, p. Tacito, p. B. Buozzi, v. Campofregoso, ponte Carrara, v. Vitalone (Ospedale), v. Urbinati, v. Staderini, v. Mola di Bernardo, v. Murri (Vallecappina), voc. Valenza, **voc. Larviano**

**9 - bivio Salaria / Collescipoli**, v. di Collescipoli, v. Narni, v. Alfonsine (q.re Cospea), v. Di Vittorio (ex Inam), v. Turati, v. Trento, v. VIII Marzo, v. Vitalone, v. Gramsci, v. Carrara, v. Fratti, p. Tacito, **p. Dante (lato FS)**, v. Stazione, v. Battisti, v. Radice, Cimitero, v. Borzacchini, ponte Le Cave, v. Eroi dell'Aria, v. Mascagni, v. Macinarotta, **Cesi Scalo**  
*Ritorno: Cesi Scalo*, Città Verde, v. Macinarotta, voc. P. Saraceno, v. Mascagni, v. del Germano, v. del Rivo, v. Eroi dell'Aria, **ponte Le Cave**, v. Borzacchini, Cimitero, v. Radice, v. Battisti, p. Tacito, **p. Dante (lato FS)**, v. della Stazione, p. Tacito, v. I Maggio, v. Mancini, v. Carrara, v. Gramsci, v. Vitalone, v. VIII Marzo, v. Trento, v. Turati, v. Di Vittorio (ex Inam), v. Alfonsine (q.re Cospea), v. Narni, bivio di Collescipoli, v. di Collescipoli, **Collescipoli / bivio Salaria** (e prolungamento per voc. S. Andrea)

**10 - voc. Settecane**, voc. Poscargano, v. del Convento, pl. Donegano (ex Polymer), v. Alfonsine (q.re Cospea), v. Di Vittorio (ex Inam), v. Turati, v. Aleardi, v. Prati, v. Carducci, p. Dalmazia, v. Fratti, p. Tacito, **p. Dante (lato FS)**  
*Ritorno: p. Dante (lato FS)*, v. della Stazione, p. Tacito, v. I Maggio, v. del Plebiscito, c. del Popolo, v. Turati, v. Di Vittorio (ex Inam), v. Alfonsine (q.re Cospea), pl. Donegani (ex Polymer), v. del Convento, voc. Poscargano, voc. Porcivalle, **voc. Settecane**

**11 - voc. Sabbione (v. Mercurio)**, v. delle Campore, str. Tavernolo, S.S. Flaminia, **str. dei Confini**, str. delle Campore, v. Maestri del Lavoro, pl. Donegani (ex Polymer), v. Alfonsine (q.re Cospea), v. Di Vittorio (q.re S. Giovanni), v. Turati, v. Aleardi, v. Prati, v. Carducci, p. Dalmazia, v. Fratti, p. Tacito, **p. Dante (lato FS)**  
*Ritorno: p. Dante (lato FS)*, v. della Stazione, p. Tacito, v. I Maggio, v. Plebiscito, c. del Popolo, v. Turati, v. Di Vittorio (ex Inam), v. Alfonsine (q.re Cospea), pl. Donegani (ex Polymer), str. Sabbione, v. Mercurio, str. delle Campore, **str. Tavernolo**, S.S. Flaminia, **strada dei Confini** (e diramazione per voc. Carone)

**12 - Zona industriale di Sabbione** (v. Maestri del Lavoro, v. Flaminia, str. di Recentino, str. Campore, v. Mercurio), v. Bartocci, str. prov. Marattana, v. Radice, v. Battisti, p. Tacito, v. Stazione, **p. Dante FS**, v. Stazione, v. I Maggio, p. Dalmazia, v. Oberdan, v. Battisti, v. Radice, v. Borzacchini, str. prov. Marattana, v. Bartocci, **Zona industriale di Sabbione** (v. Mercurio, str. delle Campore, v. Maestri del Lavoro)

**13 - str. prov. di Maratta Bassa** (Italtel), Fornaci, Casa Lamperini, Vallemicino, **str. di Maratta Alta**, v. Borzacchini, Cimitero, v. Radice, v. Oberdan, p. Dalmazia, p. S. Francesco, v. Fratti, p. Tacito, **p. Dante (lato FS)**  
*Ritorno: p. Dante (lato FS)*, p. Tacito, v. I Maggio, p. Dalmazia, v. Oberdan, v. Battisti, v. Radice, Cimitero, v. Borzacchini, **str. provinciale**







